

单车纵骑-激情台湾

骑乘总距离： 992KM / 等级：体验路线 ★★★★★

自行车路线串连台湾知名景点，结合乐活、健身与运动的元素，让您骑的有劲、玩的开心、看的更过瘾，丰富您宝岛骑车的回忆。

- 专业服务—随团安排领骑服务
- 贴心服务、热忱态度、量身规划、精致旅游。
- 行程安排主旨：乐活、丰富、特色、休闲、用心感受在地文化。
- 安排最专业的达人，为您解说一路上的景点风光与特色。

【航班建议】

出发日期	航空公司	出发地点	出发时间	到达地点	抵达时间	抵达日期
周六	中远之星	大麦屿	18：00	基隆	08：30	周日
周五	中远之星	基隆	19：00	大麦屿	08：30	周六

【骑行路线】

Day1 周六		大麦屿  基隆码头			
		路程移动		公里数	X
早餐 	敬请自理	午餐 	敬请自理	晚餐 	敬请自理
住宿 	中远之星				
Day2 周日		基隆码头→酒店办理入住→台北自由行：中正纪念堂→国父纪念馆→台北 101→信义商圈→宁夏夜市等			
		路程移动→公共交通工具		公里数	X
早餐 	敬请自理	午餐 	敬请自理	晚餐 	敬请自理
住宿 	台北福泰桔子商旅一馆前店或同级				
Day3 周一		酒店集合→河滨自行车道→关渡→八里→西滨快速公路→永安渔港→新竹市			
		河滨自行车道→西滨快速公路		公里数	100km
早餐 	饭店早餐	午餐 	地方风味餐	晚餐 	中式合菜
住宿 	新竹福泰商务饭店或同级				
Day4 周二		新竹市→香山→后龙→通霄→大甲→清水→鹿港			
		西滨快速公路→彰化伸港台 1 7 线		公里数	112KM
早餐 	饭店早餐	午餐 	地方风味餐	晚餐 	中式合菜
住宿 	统一渡假村-鹿港文创会馆或同级				
Day5		彰化鹿港→台 1 7 线→ 1 4 3 线道→二林→台 1 9 线→长元→北港→朴子→			

周三	台南学甲				
		台 1 7 线→ 1 4 3 线道→台 1 9 线	公里数	115KM	
早餐 	饭店早餐	午餐 	地方风味餐	晚餐 	地方风味餐
住宿 	台南维夏渡假旅馆或同级				
Day6 周四		台南学甲→七股→台南市→高雄茄萣→弥陀→左营→高雄市			
		台 1 7 线	公里数	95KM	
早餐 	饭店早餐	午餐 	地方风味餐	晚餐 	地方风味餐
住宿 	高雄翰品酒店或同级				
Day7 周五		高雄市→东港→林边→枋山→枫港→车城→恒春→垦丁			
		台 1 7 线→台 1 线	公里数	100KM	
早餐 	饭店早餐	午餐 	地方风味餐	晚餐 	中式合菜
住宿 	垦丁统茂高山青大饭店				
Day8 周六		垦丁一日游：垦丁国家公园游览 或 水上休闲活动			
		公共交通工具	公里数	80KM	
早餐 	饭店早餐	午餐 	地方风味餐	晚餐 	中式合菜
住宿 	屏东四重溪南台湾温泉大饭店或同级				
Day9 周日		恒春→四重溪→牡丹→寿卡→达仁→大武→太麻里→知本			
		1 9 9 线道→台 9 线	公里数	115KM	
早餐 	饭店早餐	午餐 	中式合菜	晚餐 	中式合菜
住宿 	亚湾温泉饭店或同级				
Day10 周一		台东知本→鹿野→关山→池上→富里→玉里→瑞穗			
		台 9 线	公里数	120 KM	
早餐 	饭店早餐	午餐 	中式合菜	晚餐 	中式合菜
住宿 	瑞穗温泉旅社或同级				
Day11 周二		瑞穗→光复→凤林→寿丰→花莲市搭乘火车→礁溪			
		中山路一段→花东纵谷公路	公里数	80KM	
早餐 	饭店早餐	午餐 	中式合菜	晚餐 	中式合菜

住宿 	礁溪麒麟太子大饭店或同级				
Day12 周三		礁溪→北宜公路→坪林→新店→台北市自由广场→酒店			
		北宜公路		公里数	95KM
早餐 	饭店早餐	午餐 	中式合菜	晚餐 	中式合菜
住宿 	台北福泰桔子商旅一馆前店或同级				
Day13 周四		台北自由一日游：（餐食自理、景点自理） 线路一：台北→淡水一日游：淡水老街、红毛城、牛津学堂、真理大学（不能说的秘密取景地）→台北 线路二：台北→阳明山国家公园→台北			
		自行选择		公里数	60KM
早餐 	饭店早餐	午餐 	敬请自理	晚餐 	敬请自理
住宿 	台北福泰桔子商旅一馆前店或同级				
Day14 周五		故宫博物院→士林官邸→根据时间置办伴手礼→基隆码头  大麦屿			
		路程移动		公里数	X
早餐 	饭店早餐	午餐 	敬请自理	晚餐 	敬请自理
住宿 	中远之星				
Day15 周六		大麦屿  甜蜜的家			
早餐 	饭店早餐	午餐 	敬请自理	晚餐 	敬请自理
住宿 	赋归—甜蜜的家				

项目	说明												
出发日期	此报价以出发日：2015 年 10 月—11 月计算（除十一假期） 所有的船票费用、饭店费用均以实际出票价格为准												
团体报价	<div>15 人：全程入住双人房： RMB \$ 11560</div> <div>20 人：全程入住双人房： RMB \$ 9880</div> <div>(入住单人房需再加价 RMB 2100 元单房差，此价格不包含往返船票费用)</div>												
团费包含	<div><div><div></div>费用包含：</div><div>1、已含入台证办理费用：自由行签证 ※若需团签，依不同组团社之办理额外询价</div><div>2、台湾本地保险：200 万契约责任险+3 万意外医疗险</div><div>3、大陆出境旅游险</div><div>4、当地 T5 保姆车司机费用（工资、餐费、住宿费，全程共 11 天）</div><div>5、一位领骑人员全程费用（工资、餐费、住宿费，全程共 11 天）</div><div>6、行程中表定晚餐使用之餐厅〈私人消费除外〉</div><div>8、行程中景点门票和火车票费用</div><div>9、导游费用（工资、餐费、住宿费，全程共 11 天）</div><div>10、全程大巴（工资、餐费、住宿费，全程共 11 天）</div></div>												
团费未含	<div>1、无大陆领队或工作人员随行：在组织方的组织下自行前往大麦屿办理入关出境手续，抵达基隆码头后会有接驳人员接待服务送至酒店。台湾领骑会于在台第二天到酒店与大家会合。</div> <div>2、纯系私人之消费（如行李、饮料、酒类、洗衣、电话、行程中所有小费等）</div> <div>3、骑行台湾自行车费用</div> <div>4、中远之星船票</div>												
船票	<div>中远之星（票价以实际出票价为准）</div> <table><tr><td>出发地点</td><td>出发时间</td><td>到达地点</td><td>抵达时间</td></tr><tr><td>大麦屿</td><td>18：00</td><td>基隆</td><td>08：30</td></tr><tr><td>基隆</td><td>19：00</td><td>大麦屿</td><td>08：30</td></tr></table> <div>一等舱位（豪华 A）890 元/人，二等舱位（豪华 B)770 元/人，经典舱位（豪华 C）710 元/人{具体价格以实际出票价格为准（单程 40 元燃油费，船票不含燃油费）} 独立卫浴、观景窗户、电视、沙发、单人床。豪华房（A）每间限住 2 人。 独立卫浴、观景窗户、电视、双层床。豪华房（B）有 4 人间与 6 人间。 观景窗户、双层床、公共卫浴、电视。豪华房（C）有 8 人间，4 人间，10 人间。</div>	出发地点	出发时间	到达地点	抵达时间	大麦屿	18：00	基隆	08：30	基隆	19：00	大麦屿	08：30
出发地点	出发时间	到达地点	抵达时间										
大麦屿	18：00	基隆	08：30										
基隆	19：00	大麦屿	08：30										
注意事项	<div>1、此团须满 15 人以上方可成团（如人数有变动则需另行报价）</div> <div>2、餐食如遇季节关系或预约状况不同，若有更改，敬请见谅</div> <div>3、本公司保留因不可抗力或不可归责之事由而行程更改之重新报价之权利</div> <div>4、饭店以订出回复为准，若客满则以其他同等级饭店替代。</div> <div>5、饭店房型单人房以一大床为主，双人房以两小床为主。</div> <div>6、旅客若有对食品过敏者，请务必事先告知。</div> <div>7、请提供旅客数据：姓名、性别、出生年月日、国籍、入台证许可证号码(台湾人请提供身分证号码)。</div> <div>8、此行程全程无购物站，若需买伴手礼请提前告知承办人员。</div> <div>9、每日用车不得超过 10 小时，超时之费用另计。</div>												


台湾（简称：台，英语：Taiwan），由台湾本岛及兰屿、绿岛、钓鱼岛、等 21 个附属岛屿和澎湖列岛 64 个岛屿构成，1949 年后中华民国政府所称的台湾地区还包括靠近大陆的金门与马祖等岛屿，为中国的“多岛之省”。台湾本岛南北长而东西狭。南北最长达 394 公里、东西最宽为 144 公里，呈纺锤形。台湾海峡为中国南北方之间的海上交通要道，是著名的远东海上走廊。它与庙岛群岛、舟山群岛、海南岛，台湾构成一条海上“长城”，为中国东南沿海的天然屏障，素有“东南锁钥”，“七省藩篱”之称。



✚ 中正纪念堂

国立中正纪念堂位于台北市中心的杭州南路以西、中山南路以东、爱国东路以北、信义路以南的范围，占地 75000 坪，国立中正纪念堂大门外有『大中至正』四字牌楼，接着是宽长的瞻仰大道，两旁遍植花草绿树，一片绿意盎然。国立中正纪念堂的旧址在日治时代为台湾陆军步兵第一联队与山炮队之军事用地。位于东门外，于民国六十四年开始规划，把林森南路移到地下进行整体的规划。

由于国立中正纪念堂占地广阔、建筑美丽，常常是大台北地区民众例假日休闲旅游、活动聚会及婚纱摄影的最佳旅游地，更成为外国人来台旅游必访的景点之一。由于国立中正纪念堂为台北旅游胜地，因此中正区旅馆业者的兴起，让国外人士来到国立中正纪念堂旅游，能够更尽兴的玩完台北，造就中正区旅游的风潮，让台北成为世界闻名的观光胜地。此外，每天上午 9 时至下午 5 时整点的仪队交接，也是国立中正纪念堂的特色之一。



✚ 国父纪念馆

国父纪念馆位于台北市信义区仁爱路、忠孝东路四段和光复南路、逸仙路之间，邻近台北 101、信义商圈和威秀影城，在日据时期是公园预定用地，计划兴建台北大型都会公园，1964 年第二次世界大战后，为纪念 国父孙中山先生开始筹建国父纪念馆，翌年举办奠基典礼并以王大闳建筑师的设计作品，再加强中国传统建筑的特色，于公元 1972 年落成启用，国父纪念馆占地广阔，绿意、湖水和建筑优美的景色成为台北地标。

✚ 台北 101 大楼：

亮点：

1. 台北的地标，世界第二高大楼，观景台可俯瞰整个台北市。每年新年会举行大型跨年焰火表演。
2. 大楼拥有世界最快速电梯，38 秒即可直达 89 层观景台。搭乘电梯时，抬头看看天花板，头顶的星辰图会随着电梯上升而扩散开。
3. 大楼 88 层有世界最大、最重，且唯一可参观的风阻尼器。（风阻尼器是高层建筑应对地震，吸收震波的一种装置。）

台北 101 大楼是目前全球第二高大楼，仅次于迪拜的哈利法塔。101 大楼集办公大楼、观景台和购物中心于一体，是台北市的地标性建筑。除了购物与观景台之外，台北 101 的璀璨灯光夜景也不可错过。101 大楼有地上 101 层、地下 5 层，其中 B2-B4 为停车场，B1 至 4 楼共有 5 层购物中心，5 楼则为数家银行与证券服务金融中心所在，6 楼至 84 楼为一般办公大楼，85 楼为商务俱乐部，86 至 88 楼为观景餐厅，其中 88 层为风阻尼器区，89 楼为室内观景层，91 楼为室外观景台。



✚ 宁夏夜市

宁夏夜市是台北少数将摊贩集中在道路中间的夜市，位于台北民生西路至南京西路段，长约 400 公尺，汇聚许多传统台湾小吃。宁夏夜市饮食以台湾传统特色小吃为主，包括蚵仔煎、蚵仔面线、台南碗粿、猪肝汤、郭鱼汤、鲁肉饭等等。此外，也有山东赤肉蒸饺、上海生煎包、蒙古烤肉等大陆美味，都是令人直吞口水的美食小吃，让人驻足不前、流连忘返。



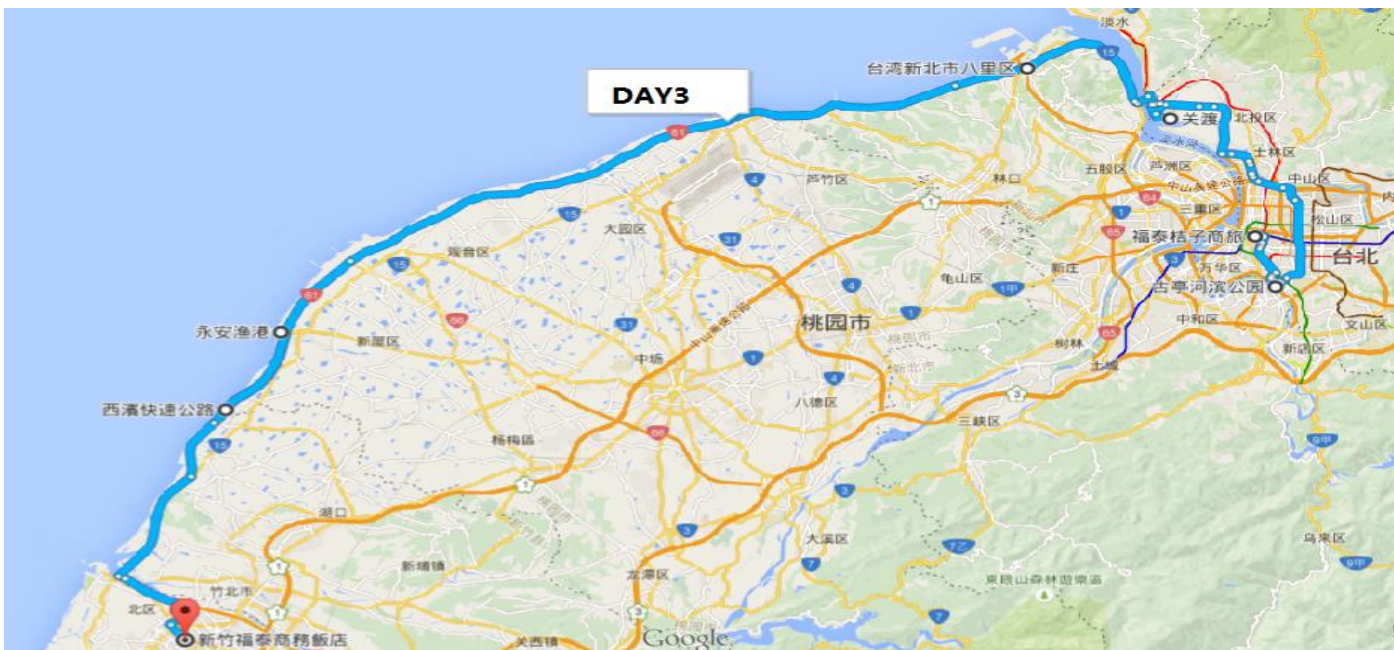
『饭店介绍—福泰桔子商旅』

福泰桔子商旅地处台北市交通枢纽—台北车站旁，系高铁、台铁、捷运、客运、公交车之汇集点，交通十分便利，可让住宿福泰桔子的贵宾随时随地快速到达大台北各地区，周遭更有新光摩天大楼、西门町商圈、台北后火车站商圈、中正纪念堂、总统府等，无论是出差或是旅游，住宿福泰桔子商旅将会是您的最佳选择。

Day3 饭店集合→河滨自行车道→关渡→八里→西滨快速公路→永安渔港→新竹市→饭店CHECK IN
<本日骑乘公里数约100KM>

骑乘路线:

早上于饭店大厅集合，由专业服务团队说明注意事项及骑乘技巧。之后往关渡大桥至【八里左岸自行车道】，于喧嚣的都市中体验淡水的河畔风光。接着由61西滨快速公路前往新竹，于永安渔港品尝午餐，餐后骑行北台湾最具规模的【新屋绿色走廊自行车道】，穿梭于茂密的树林中，享受凉爽的海风吹拂。之后造访创建于清乾隆13年、列属三级古迹的【新竹城隍庙】，欣赏庙宇之美品尝地道美味小吃。



景点介绍:

【八里左岸自行车道】

「八里左岸自行车道」起点从「新北市的观音坑溪口」出发，一直延伸到「八仙乐园」，全长约15公里。与淡水的「金色水岸自行车道」不同的是「八里左岸自行车道」更富闲情逸致，整个车道是一条沿着河岸打造的「木制人行步道」，车道两旁尽是翠绿的草坪，同时处处都可以看到情人、亲子并肩地欣赏八里美丽的风景，或者是踩着双人、亲子、四人协力车的单车族，悠然前行、幸福洋溢。

【新屋绿色走廊自行车道】

位于永安渔港南方约三公里的「新屋绿色走廊」，在县政府用心规划下，已成为北台湾最具规模的自行车专用道。车道穿梭于凉爽树林中，同时旁边又有滨海道路的海风吹拂，亲子同游、温情协力，最让人心旷神怡。

自行车道入口处有多家单车、协力车出租店，游客不需自备车辆，就能享受御风而行的快感，与孩子们共同踏出每一步，体会大自然的美景恩典，片刻都是人生最愉悦的时光。

绿色隧道除了有入口停车场，还有步道系统、木栈平台、眺望休憩凉亭及景观解说设施等，设备十分完善，走累了，还有造型座椅和贴心的厕所，是假日全家休憩的最佳去处。

【新竹城隍庙】

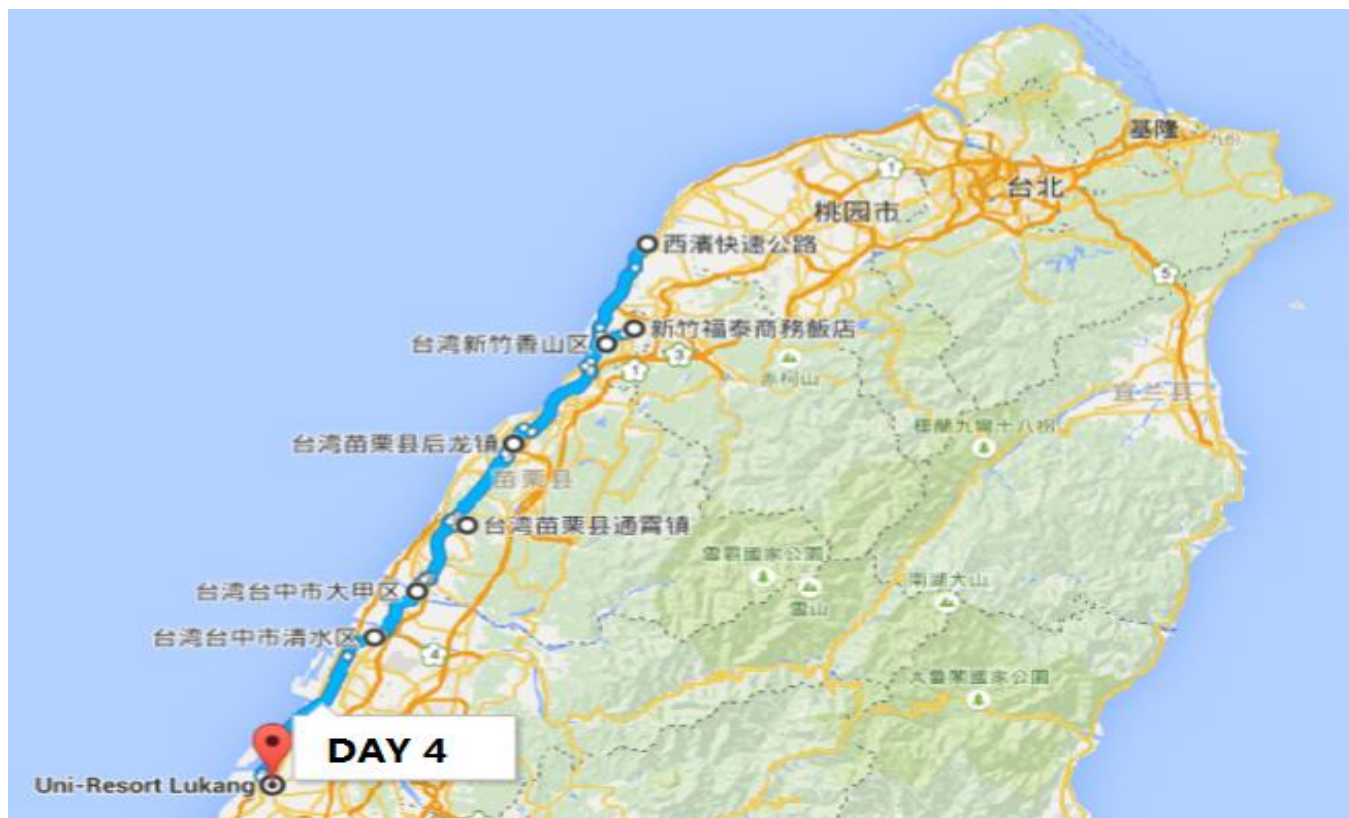
新竹都城隍庙位于新竹市北区中山路上，列属二级古迹，其庙宇规模在当时是全台湾之最，专门掌管阴间与阳间赏罚善恶的神明为城隍，所以城隍庙的布置犹如古代的衙门；新竹都城隍庙庙埕的市集小吃摊，成为新竹特色之一。

【饭店介绍—新竹福泰商务饭店】

新竹福泰商务酒店由福泰连锁集团经营，以活泼热诚的服务精神搭配科技化先进设备，为每位下榻旅客提供贴心细致的服务，是新竹市中心最优质的商务饭店。交通非常便捷的新竹福泰饭店紧邻市政府、新竹火车站及市区各个景点，距离新竹科学园区仅约20分钟车程，饭店还设有交通车服务，只要提前一天向饭店预约即可轻松前往竹科园区、竹南工业区及湖口等地，不论您是商务洽公或到新竹旅游，福泰商旅都是您下榻停留的理想考虑。

<本日骑乘公里数约 1 1 2 K M>

早餐热身，开始第二天的挑战。至【香山十七公里海岸线】、【海天一线】看海区之后沿着西滨公路长征。沿路可看到一座座的风力发电机，形成特殊景致。接下来经由竹南—后龙—通霄—大甲后来彰化鹿港，造访【鹿港小镇】体验老街的怀旧氛围。



【新竹十七公里海岸线】

新竹市十七公里海岸观光带的游憩景点包括南寮休闲旧港、看海公园、海天一线看海区、港南滨海风景区、港南运河、红树林公园、美山蔚蓝海岸区（风情海岸）、海山渔港（含休憩及饮食活动）、南寮渔港皮海山渔港蓝色海路等景点，提供多元化、多面向的美食、美景、游憩、运动及文化巡礼等休闲功能，成为全台湾知名的观光休闲基地。

「海天一线观景区」

新竹市海岸线景致优美，在掩埋场复育工作完成后，将成为一处新的景观区。本区利用焚化炉烧出之灰烬堆砌而成的飞灰堆置高地，位于环保科技大楼的一侧，高出海平面约 20 公尺，是良好之景点，一面可以欣赏到贝聿铭建筑师所设计的环保局办公大楼，另一面则是天成的海天一线美景，视野辽阔、一望无际，每逢夕阳西下时分，晚霞遍布眼前，美景令人赞叹。

「鹿港小镇」

鹿港保存许多珍贵的文化资产，成为台湾文化观光的重镇。而留存于鹿港的除了古迹文物，还有淳朴的民情、鼎盛的文风、浓郁的人文情怀，最完整的老街镇面貌，檐瓦相连的老街屋、宛如迷宫错综巷弄、几十年来口味如一的乡土小吃，还有琳琅满目的民间工艺、传统土产，随便一个切入点就能穿越三百年迢迢时空引领你重回台台湾生活印象，等待有心的你一起来探访、体会。

【饭店介绍—统一渡假村鹿港文创会馆】

统一渡假村鹿港文创会馆包含地上十四层，地下三层。结合鹿港文创产业，打造在地化人文特色及当地小吃特色菜，提供一个兼具渡假、餐饮、会议、休闲的教育训练场所。外围包含绿地、景观步道、露天表演场、地涌泉、瀑景设施等，结合当地诸多的名胜古迹在中部地区，资源丰富，交通便利，人文荟萃，实属不可多得的渡假景点。





骑乘路线:

离开鹿港小镇,沿着143县道观赏沿途明媚的田野风光。二林镇十三户约1.2公里路段的【二林木麻黄绿色隧道】,道路上两旁的木麻黄防风林,已超过50年以上的历史,在树荫中骑乘,格外舒服。中午来到历史悠久的【北港朝天宫】,午餐可享用当地有名的鸭肉饭。下午沿台19线经过朴子抵达学甲。晚餐品尝台南学甲风味虱目鱼餐!餐后可自行前往【学甲慈济宫】参拜。

景点介绍:

【二林木麻黄绿色隧道】

彰化县二林镇的二溪路十三户路段有一条长约1.2公里的木麻黄绿色隧道,已经超过五十年的历史,道路两旁的木麻黄树,除了树性强健,耐旱、耐盐、抗风,是昔日海口防风林的典型景观外,绿色隧道蕴含着二林历史与其生命力,是国内少有特殊景致。

最值得一提的是,这条二林历史悠久绿色隧道,在树上有挂上自己的身份证,像人一样有自己的身份,给树一个生命力。希望不管是当地或外地的游客经过二林的绿色隧道

时,都爱惜它,一起维护它,尊重大自然的生命力,当地也曾举办二林绿色隧道亮起来,入夜后,环绕于树木的美术灯晚上闪闪发亮,形成一个特殊的景观。

【北港朝天宫】

北港朝天宫位于云林县北港镇中山路,旧称「天妃庙」或「天后宫」,是当初为了纪念分灵自湄洲祖庙「朝天阁」,才改名为朝天宫;北港朝天宫源自于公元1694年(清朝康熙33年),妈祖神像从福建移驾至台湾,当时只有兴建一座小祠堂,历经1730年(雍正8年)、1773年(乾隆39年)和1837年(道光17年)的增建,至清朝咸丰初年又再度扩建成为四进和东西二室的建筑,虽然曾在1905年遭受大地震的摧残,但重建后的北港朝天宫更是带有中国传统艺术之美,成为许多信徒朝圣的所在。

【学甲慈济宫】

三级古迹慈济宫为台湾保生大帝的开基祖庙,传明末清初时有福建泉州府同安县白礁乡民随郑成功来台,迎家乡神明保生大帝、谢府元帅和中坛元帅同渡黑水沟,移驾学甲后神威显赫,香火极盛,而现今之规模则是历经多次整修后的面貌,其中以清咸丰10年(1860)交趾陶大师叶王的壁堵、屋顶装饰,及1929年的剪黏师何金龙所主持的壁堵装饰,与潘丽水先生所绘的门神最为出色,而庙前旗杆地上63尺地下9尺,是台湾保存最久最雄伟的大旗杆。

【饭店介绍—台南维夏渡假旅馆】

蓝白的希腊城堡,搭配上台南热情的艳阳阳光,这就是「台南·维夏渡假旅馆」带给旅人的主要意象,温暖而耀眼的阳光加上独特而吸睛的蓝白建筑,让旅人产生仿佛来到仲夏湛蓝的爱琴海般的浪漫错觉。

步入「台南住宿·台南维夏渡假旅馆」,您便可轻易感受到与纯朴的学甲小镇完全不同的风貌,取而代之的是浪漫闲雅的爱情海氛围,就连心情也不自觉的跟着飞扬了起来。旅馆特别的希腊建筑及梦幻浪漫的房型空间不仅吸引了众多媒体热烈报导,更是众多游客造访台南特别指定的下榻旅馆。



骑乘路线:

第4天前往台南【安平古堡】、【安平老街】品尝老街美食并体验台南的历史风貌。中午抵达极具欧洲浪漫风情的【兴达港情人码头】，于码头旁的木栈道上享用午餐。下午至莲池潭畔【春秋阁】拍照留念，之后沿着爱河自行车道骑乘至别有风情的【真爱码头】，晚上可欣赏美丽的爱河夜景或逛热闹的金凯瑞（金钻、凯旋、瑞丰）夜市。

景点介绍:

【安平古堡】

安平古堡可说是台湾第一个与国际接轨的城市，其涵盖了台湾重要时期的历史，也诉说了民族英雄郑成功的抗荷事迹。本行程特别邀请在地达人导览安平古堡的起源与由来，让旅客们能深入的了解台湾历史的起源、沧海成桑田的奥秘、鉴赏台湾第一座城堡遗迹、见闻郑成功如何运用简单的兵器对抗荷兰人的枪炮、如何放下仇恨让荷兰人尊严的离开…等历史故事。在达人详尽的解说下，埋藏在过去的史仿佛又置身于眼前，这似逆转时空的引擎带您度过一段知性文化的旅程。

【安平老街】

台湾第一条商业街，历经三百多年，繁荣未减，假日来此，以寸步难行来形容一点都不夸张。多样的美食小吃及具当地特色的伴手礼，引动你的味蕾，吸引你的目光，还有当地特有风格的小玩物令人爱不释手，来此别忘带些战利品回去炫耀。

【春秋阁】

春秋阁位在莲池潭的西南方，是两座中国宫殿式的春阁和秋阁，公元1953年由启明堂建于莲池潭畔，两座楼阁分别都是四层八角并以九曲桥相互连结，绿瓦黄墙，宛如宝塔，是纪念关圣帝君的标地物，为当时全台塔中之冠；前有一尊骑龙观音圣像，其由来有一传说云：观音菩萨乘龙现身于云端，并指示信徒依其现身之形态塑造圣像在双阁之间，特色独具；春秋两阁各有九曲桥相通，又称「春秋御阁」，曲桥延伸与莲池潭中的五里亭相连辉映。

「龙虎塔」是指位于春秋阁南边的两座塔楼，塔前各有龙虎塑像，高七层的塔可由龙口进、虎口出，有其吉祥之意。龙塔内画有中国的二十四孝子插图、虎塔则有十二贤士和玉皇大帝三十六宫将图。

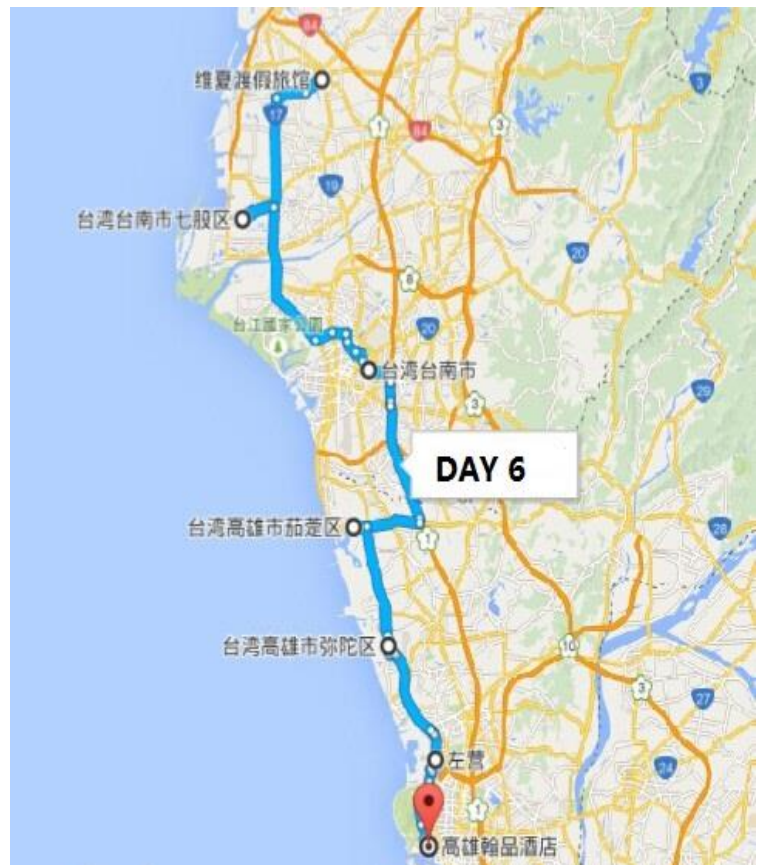
【真爱码头】

近来，高雄市政府积极规划并打造爱河新面貌，希望让更多人看见爱河之美，然而真爱码头就矗立在爱河的出海口，以独特的双座风帆造型闻名，站在此地可以欣赏到高雄市摩天大楼林立的都市风貌，也可以眺望高雄港的海洋之美及欣赏大船入港的震撼感，为高雄港第十二号码头，于2005年圣诞节前夕启用。

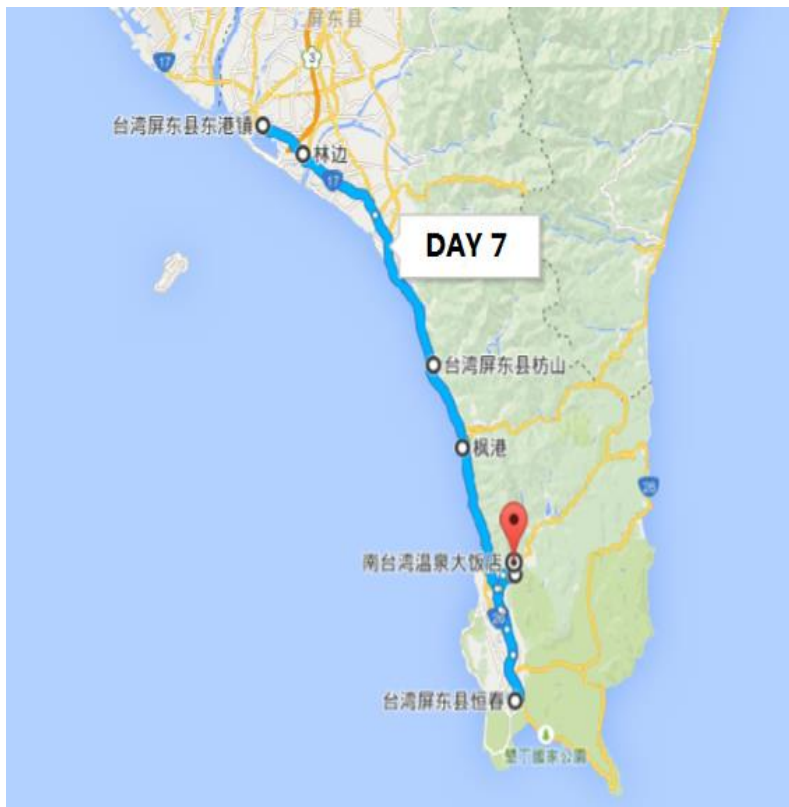
白天的真爱码头是活力的象征，金黄色的阳光配上蓝天白云，可说是一幅有朝气的风景画，到了晚上，却多了几分静谧的美感，是情侣最喜欢手牵手诉说绵绵情话的最佳场所，近年来，更是电影及偶像剧争相取景的地方，成为明日之星的新宠儿呢！

【饭店介绍—高雄翰品酒店】

高雄翰品酒店以「舞动创新、再造风华」，呈现「品」字的流动与涵意，营造出一种现代摩登的创新感受。翰品酒店外观取由日本知名建筑设计师山根格的构思，采用整片透明玻璃窗、中间以长条束光灯管交错营造现代科技感，夜晚时透过光束传递，全新打造成为南台湾引领风潮的精品设计酒店；高雄翰品位于捷运交通便捷的市中心，依傍爱河、西子湾、驳二艺文特区，闹中取静，以「光」与「影」的结构设计，感受简单精致的艺术和时尚魅力。翰品酒店为使旅客能体会有别于以往南台湾的时尚感，客房采用高雄市市徽的原设计理念，运用书法力动笔势，结合色彩缤纷的舞动意象，以「舞动创新、品字飞耀」设计概念作为延伸。高雄翰品邀您前来品味时尚，体验细腻贴心的服务！



Day7 高雄市→台17线→东港→林边→枋山→台1线→枫港→车城→恒春→垦丁 饭店CHECK IN
<本日骑乘公里数约100KM>



骑乘路线:

前往【前镇之星自行车桥新地标】体验不同的视觉景致。之后到大鹏湾最美丽最独特的新地标【大鹏湾跨海大桥】。位于枫港的【台1线终点460KM指标】值得拍照留念。全台最大土地公庙车城【福安宫】品尝特色美食绿豆蒜，之后来到古城【恒春小镇】，可自行前往海角七号拍摄景点体验国境之南风情。

景点介绍:

【前镇之星自行车桥新地标】

高雄市以打造自行车友善城市闻名国际，并获美国CNN入选为亚洲五大适合骑乘单车城市，位于中山四路与凯旋四路路口为多叉路口的地标「前镇之星自行车景观桥」，蜿蜒流转的车道宛如童话「杰克与豌豆」中的豌豆藤蔓一样向外伸展，提供自行车爱好者和行人跨越凯旋路段时更安全、舒适，并延伸临港线自行车道系统，夜间以两种不同色温来表达桥梁的美感，透过灯光完美的表达出流线美感及丰富的层次性。

【大鹏湾跨海大桥】

大鹏湾跨海大桥是大鹏湾最美丽最独特的新地标，横跨于大鹏湾域出海口之上，是全国首座，也是目前唯一一座可以配合船舶进出而设计的开启式景观桥。2011年3月正式通车启用的鹏湾跨海大桥，拥有特殊三向度设计（有别于一般桥梁只有长与宽二个向度），正面看如鹏鸟衔物，侧看如船帆扬起，背面似英文字母大A，其造型采单塔非对称单面复合式斜张桥。全长579公尺，桥面宽30公尺，主塔顶至水面的高度达71公尺，桥面距水面则是17公尺高。活动桥面单向开启75度仰角，跨距达20公尺。单次上升桥面的时间仅需两分钟而已，放下时间亦同。船帆造型的桥梁除了传递海洋意象之外，夜间搭配灯光照明更出色显眼，可比灯塔一样成为海上船只最温暖的指引良伴。

【福安宫】

车城的福安宫，可是全台湾最大的土地公庙，其前身是「敬圣亭」创立于明永历16年，至今已有二百多年的历史。据说，由于先民定居后，水土不服，不堪瘴雾弥漫、瘟疫肆虐，为了祈求平安康泰，故而奉迎故乡泉州府之「福德正神」神像来此，建庙奉祀。

除了史迹外，庙内还有一座闻名全省的神明点钞机——金炉，信徒只要把金纸放在炉口，金纸就会一张一张自动的飞进炉内，丝毫不乱，犹如银行的点钞机一样，相当神奇。

【恒春小镇】

恒春古城沿线风景迷人，除了远眺三台山、虎头山等风光景致，以及欣赏古城门和城墙之外，恒春镇内还有百年老街、槟榔街、恒春八景等地可游览，使得位处台湾最南端的恒春镇处处充满古意，令人发思古幽情。

【饭店介绍—垦丁统茂高山青大饭店】

垦丁统茂高山青饭店属于统茂系列饭店之一，位于垦丁国家公园游乐区牌楼对面，后方紧临大湾天然海水浴场，左侧为垦丁的精神指标大尖山，右为台湾省畜产恒春分所，垦丁统茂高山青饭店离热闹的垦丁街仅一分钟路程。垦丁统茂高山青饭店依山傍海而立，推开窗户美丽的大尖山与洁白的海滩映入眼帘，蔚蓝的海洋正向您招手呼唤。





🌈 垦丁国家公园：

1. 这里有台湾最南点的地标建筑和灯塔，可以在此眺望巴士海峡和太平洋的交界处。
2. 这里每年4月有为期两天的“垦丁春浪音乐会”，吸引了众多歌手及歌迷前来狂欢。
3. 这里曾是电影《海角七号》和《少年派的奇幻漂流》的拍摄地。

垦丁国家公园位于台湾南端恒春半岛之南侧，是台湾的第一座国家公园，公园三面环海，是台湾本岛唯一热带区域的国家公园，它也是同时涵盖陆地与海域的国家公园。

游玩垦丁国家公园一般以恒春古城为中心分为东线和西线，其中东西两线还分别分为东上线和东下线，西上线和西下线。主要的景点基本处于东下线和西下线，但由于景点较为分开，要玩遍所有景点需要基本2天时间。东上线的景点有佳乐水风景区、七孔瀑布和出火风景区，东下线的景点有龙盘公园、鹅銮鼻公园、船帆石、垦丁、南湾海滩。西上线的景点有海洋生物博物馆、西下线的景点有猫鼻头公园、后壁湖渔港（海鲜市场）。

鹅銮鼻公园位于最远处，它位于整个台湾的最南端，也有“台湾好望角”之称。从鹅銮鼻公园出来一路往回走，途中会经过船帆石，船帆石堪称垦丁国家公园的重要地标之一，位于垦丁与鹅銮鼻公园之间。它是一块矗立在海中的礁石，远看好似一艘即将启航的帆船。继续往回走，可以来到南湾海滩。同样的，说南湾你可能并不知道它，但由李安导演的，获得奥斯卡多项奖项的《少年派的奇幻漂流》你一定知道，南湾海滩就是电影中片尾的取景地，这里的海水清澈透蓝，沙滩美丽细致，也是垦丁国家公园中最具代表性的景点之一。

🌈 垦丁大街：

垦丁的主要购物都在垦丁大街上，除了有几十家个性纪念商品店外，还有许多饰品及纪念品的小摊位，尤其是假日夜晚，更是热闹。在垦丁大街上随意闲逛可以随处发现精巧可爱的小东西。从创意T-Shirt、比基尼、遮阳帽、海滩鞋、包包等应有尽有，还有各式各样充满异国风情的手链、贝壳饰品、手工编织品等。

垦丁大街到了晚上更是热闹非凡，是当地唯一的夜市，好吃的、好玩的摊位摆满了垦丁路的两侧，饭店和酒吧的霓虹灯到处闪耀。甚至还有停在路边的小卡车，把车厢板翻下来居然就变成了一家路边小酒吧。

【饭店介绍—屏東四重溪南台湾温泉大饭店】

南台湾的四重溪温泉，日据时代就享有盛名，日本天皇皇太子曾来此渡蜜月。『南台湾温泉大饭店』位于屏东县车城乡四重溪，是屏东县地区唯一规模最大的多功能温泉休闲度假中心。1999年交通部观光局与亚太高雄基金会推动「1999年台湾温泉观光年」，编着台湾地区温泉旅馆手册，介绍全国114间合法温泉旅馆，经学者专家评定结果，『南台湾温泉大饭店』荣获全国第一名最优良温泉，荣登创刊封面首页，并编着六种语言，向世界各国介绍宣扬。获此殊荣，除了温泉质量优良，当然还有饭店的用心经营与优良质量！



景点介绍:

「哭泣湖」

「寿峠」

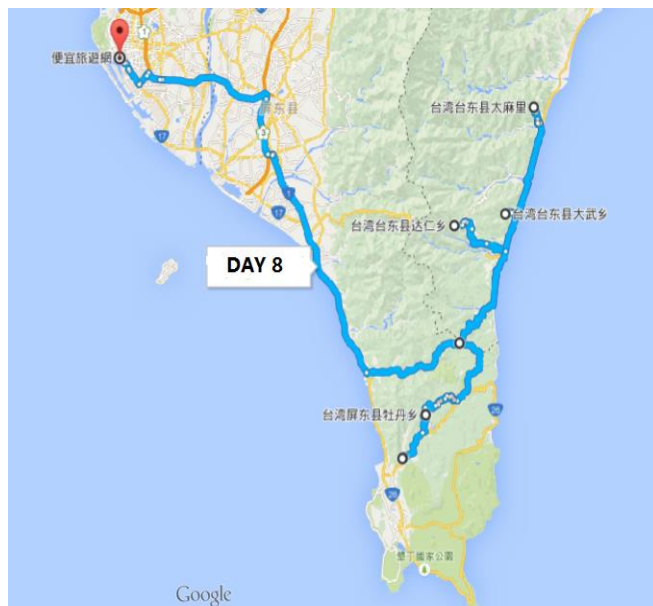
日治时期，兴建一条枫港台东道，即南回公路的前身，途经一处山口是该线最高点，日人称「寿峠」(ことぶき とうげ, Koyobuki Tōge)，至今仍沿用之。在寿峠，原本有栋检查哨，后来废弃闲置，该栋建物位于台9线与县道199线之交叉口。随着台湾发展起休闲活动，其中骑单车的爱好者会挑战南回公路，因一路爬坡到寿峠则有21公里长之路段，使单车族会选择爬坡最高点寿峠休息，这栋检查哨因而发展成「铁马驿站」。再者，寿峠位处台9线、县道县道199线交会，东西间可通屏东、台东两县，也为台湾岛之东部与西部间来往要塞；往南则通往恒春半岛，也是通往许多景点，举凡东源湿地、旭海、垦丁……等。

「多良火车站」

「知本温泉」

「饭店介绍—知本亚湾温泉饭店」

知本亚湾温泉饭店坐落于知本温泉桥前方，距知本火车站约15分车程、台东机场约30分车程，是远离尘嚣、拥有原始翠绿山林和瀑布的知本温泉区中的悠然住所，搭配蓝天白云、清新空气、烟岚袅袅的温泉，远眺壮丽的知本山，让亚湾温泉饭店的丰富多元的食宿设备，陪伴旅客在早晨清脆鸟语声、晴空星夜等不同晨昏晴雨变化中，体验不同的知本风情。



<本日骑乘公里数约 1 2 0 K M>



骑乘于美丽的花东纵谷，前往池上【**伯朗大道**】，及【**大坡池**】，可欣赏池上的山峦美景和田野风光。中午于悟饕池上饭包文化馆享用特色木片便当。沿着玉富铁路自行车道来到玉里旧铁路桥上的【**菲律宾板块与欧亚板块交界点**】拍照留念。

台东县池上乡的一条田园小路，因拍摄了伯朗咖啡的广告而广受欢迎，被誉为是一条「翠绿的天堂路」。广大翠绿的稻田，路旁没有一支电线杆，真真实实感受到一望无际，不仅有着拍照的好景色，更能带着心灵远离喧嚣扰攘，亲身体验一次放松的纯粹。

大坡池原名「大陂」，又称「大埤」，位于池上东侧，紧邻海岸山脉锦园河阶崖边，是因池上断层活动而形成的断层池，水源则来自新武吕溪冲积扇末端的伏流。池水向北侧低

花东铁路在玉里这一段，因处在欧亚大陆板块和菲律宾板块挤压的断层地带，经过不断的挤压，地层已出现了高低落差，为了安全，铁路截弯取直，这段铁轨也不再会有火车行经，经过规划，便改建成自行车专用道，成为富有特色的自行车道。它的全长共 5.7 公里，起迄点分别为玉里火车站及安通旧站，由于紧临着旧铁轨，整条自行车道的起伏不大，骑来轻松自在。一路上，海岸山脉、中央山脉与花东纵谷的景致在眼前一一舒展，蓝天白云，青山绿野，再搭配东部一贯的好空气，让每个人的脚步都不自觉的轻快起来。途中会经过玉里旧铁桥，若有足够的胆识，可以站在桥上俯瞰澎湃的秀姑峦溪。特别的是，这里将旧铁轨再利用，打造出全台唯一的铁轨脚踏车，让人骑着特制的单车在铁轨上追风，因为有铁轨引路，更可以尽情饱览沿途风景，毋需担心跌倒或撞到人。若想想体验与众不同的骑单车风情，一定要到这里一趟！

瑞穗温泉，又称外温泉，公元1919年，日人已开发为警察招待所，建有公共浴场，名滴翠阁。泉质：全台湾唯一碳酸盐泉，含丰富铁质，泉温48度。颜色：遇空气氧化后，呈淡黄色浊色，略有咸味及铁锈味。泉水涌出于红叶溪下游，虎头山麓，泉周林木森蔚，风景优美，和红叶温泉，内温泉，为昔日花莲八景之一，名红叶寻踪。



Day11 瑞穗→光复→凤林→寿丰→花莲市搭乘火车→礁溪→饭店 CHECK IN

<本日骑乘公里数约 80 KM>



骑乘路线：

林务局规划的【大农大富森林园】区位于中央山脉与海岸山脉之间，1250公顷的园区，相当于48座大安森林公园，可说是名副其实的超级吸碳造氧机，可谓是花东纵谷中的一颗翠绿宝石。【光复糖厂】冰品更是不可不尝。「云山水生态园区」如梦幻境的极致美景更不能错过。接下来藉由台铁规划完善的列车至宜兰，晚上入住闻名全台的泡汤圣地—礁溪。

景点介绍：

【大农大富平地森林园区】

大农大富平地森林园区位于花莲县光复乡，是2011年5月正式揭幕的新兴景点，园区依低碳、低开发、低商业性等三低原则进行规划，由光复糖厂配合林务局以保育为主进行倡导之林业政策，自91年度起所推动的平地造林计划，除列光复糖厂为示范区外，更于大农大富平地森林园区现址结合光复乡农业、在地文化以及环境教育等资源，打造成而之多元知性旅游园区，除了获选台湾热气球节三大举办场地之一，更是近年来不少前往花莲旅游民众规划的必游景点。

【光复糖场】

花莲观光糖厂位于花莲县光复乡大进村糖厂街，恰在花东纵谷公路和光丰公路交岔点，是花东旅游民众重要的休憩站；花莲观光糖厂是台糖系列的观光糖厂之一，又可称作「漪涟园」，专业化及多元化的经营策略下，花莲观光糖厂致力于蔗糖资源的推

广和应用，举凡乳品、糖果、肉品、冷冻食品和冰品等等，都让来到花莲观光糖厂旅游的民众在此度过最美好的欢乐时光。

【云山水生态园区】

云山水属于私人土地，占地约24公顷，本为不为人知的秘境，因汽水广告来此取景一炮而红，成为花莲热门的景点。座落在生态农庄旁的云山水，在蓝天白云的映照下，如梦似幻的湛蓝湖水倒映美景，成群的白鹅，从眼前优雅的划过水面，随着天气和日照变幻，湖水也会随之替换不同色彩，如梦境一般的神秘迷人姿态，因此亦有「梦幻湖」美称。

【饭店介绍—礁溪麒麟太子大饭店】

2013年麒麟太子大饭店全面升级设备包含日系超静音冷气空调、32吋高画质液晶电视、美国顶级蕾丝床垫、进口高级羽绒寝具及卫浴设备等。宁静的空间、温馨的摆设，让阁下在踏入太子大饭店的同时，即可感受到一股休闲与自在的氛围，精致典雅的温泉套房，更让您平日忙碌的生活步调，在此获得舒缓，旅途的疲惫身心，也在这样的环境下充分得到纾解，邀您共同前来体验，尽情欢笑嬉戏，让这美好的回忆，深藏你我心底。



Day12 礁溪→北宜公路→坪林→新店→台北市自由广场→饭店CHECK IN

骑乘路线:



景点介绍:

北宜公路一直是台北通往宜兰的重要管道，全长 82.5 公里，共横越新北市新店区、石碇区、坪林区，经二城、礁溪至终点宜兰，编属 9 号省道，是一条惊险又美丽的道路！依四季之变幻，沿途的山景更是宜人：您可在清晨破晓之际看到层层云海清拂山峦，而烈日下的青山险得更雄伟气势不凡！四堵一带的林木群让人眼睛一亮；冬季时的樱花最教人无限怜惜…。台湾的山路曲曲弯弯的并不稀罕，但北宜公路交通流量极大，很多车辆为超车而走对面车道时有可闻！尤其在近二城下坡路段，急速骤降回弯，有九弯十八拐之险，造成多起意外事故，因此行经这路段时，要特别留意放慢行驶，而晚上山区路面灯火不尽理想，尽可能不走夜路为妙！

【坪林老街】

老街的石板屋依旧存在，原有的房屋逐渐被一栋栋的华夏大楼取代，但依旧能在老街巷弄中找寻历史的繁华痕迹。从坪林老街起步向前，先是堪称百年国校的坪林小学、坪林人的信仰重心一保坪宫，紧接着是坪林地标一新建构的坪林生态园区及蓝色拱桥，新旧强烈对比，是今日坪林的最佳写照。特别的是，老街弥漫着浓厚的茶香，吸引了许多家燕闻香驻留，周围住家几乎皆可见到燕巢，甚至已经超越当地的人口，成为名副其实的家燕都市。蓝色鲜艳的『坪林拱桥』是坪林街区的蓝色地标，为游客争相留影之处。拱桥下方的河岸绿地设有亲水公园、露天表演台、石桌椅等设施，提供你暂歇悠赏的所在。

【饭店介绍—福泰桔子商旅】

福泰桔子商旅地处台北市交通枢纽—台北车站旁，系高铁、台铁、捷运、客运、公交车之汇集点，交通十分便利，可让住宿福泰桔子的贵宾随时随地快速到达大台北各地区，周遭更有新光摩天大楼、西门町商圈、台北后火车站商圈、中正纪念堂、总统府等，无论是出差或是旅游，住宿福泰桔子商旅将会是您的最佳选择。



Day13 台北自由一日游：（餐食自理、景点自理）

线路一：台北→淡水一日游：淡水老街、红毛城、牛津学堂、真理大学（不能说的秘密取景地）→台北

线路二：台北→阳明山国家公园→台北

<本日骑乘公里数约 60 K M>

线路一：



【淡水老街】

淡水老街的特色在于老字号美食，它是淡水最具盛名的地方之所在。此外，淡水老街还有许多家艺品店、咖啡馆、服饰店、商店，是一条集美食、小吃、购物、休闲于一体的老街，也是台湾最具特色的老街之一。白天、黑夜，甚至一年四季均呈现不同的面貌风姿。尽管现在的新式楼房林立，但位于淡水捷运站西侧的中正路、重建街、清水街等街道，犹可见许多的早期砖块建成的店铺。而坐落期间的数座老庙宇，更反映出当地的历史。最古老的福佑宫相传始建于清朝雍正年间；此外，还有淡水祖师庙也有着百年的历史，游客可以前去参观。

【红毛城】

红毛城是台湾现存最古老的建筑之一，是一座方形、红色的建筑，四周围有 3 米高城墙。里面的摆设仍依旧时，颇具荷兰风味，并陈列关于台湾开发的史料、使游客台湾历史有更深一层的认识。红毛城由西班牙人建造，建造的时候名字叫作圣多明哥城，后在 1642 年被荷兰人占据，改称为“安东尼堡”，再后明末郑成功收复台湾时改名“红毛城”，名字的由来是由于汉人称荷兰人为“红毛”、“红夷”，此城因而被称为“红毛城”。登上城上则可眺望淡水河及观音山，俯视淡水河，尤其夕阳西下之际，淡水河口沧海浴日，水天一色，令人赞叹不已，早年就有“戍台夕阳”之美誉。

【真理大学】

真理大学原为淡水工商管理专校，地方人士透露，这所三专升格改制时原本想名为牛津大学，但教育部不同意而作罢。校园里的牛津学堂(Oxford)常让人误会和英国牛津大学有关系，其实，这学堂是以传教士马偕博士的故乡牛津郡命名，马偕初到淡水传教只能“以苍天为顶，以青草为席”，故乡的人听到如此困境，慷慨解囊，捐了 6 千多元加币让他盖学校。分为人文、数理、财经、管理、观光、语文、知识经济七个学院，内含数理科学、管理科学及财经三个研究所暨宗教学系硕士班、三十个学系与六个二年制技术系在职班。校园文化优雅，校风淳朴，学术日盛，有明确的办学宗旨，所培育的学生为社会所肯定。真理大学也是电影《不能说的秘密》的取景地。

线路二：

【阳明山国家森林公园】

阳明山国家森林公园，位于永州市双牌县境内，这里树木茂密，山中还有清澈的溪水，环境非常优美。阳明山国家森林公园内还拥有万亩杜鹃花海、十万亩竹海、流泉飞瀑、奇峰怪石、云山雾海等五大奇观，山脚下还有竹林、山腰处还有原始次森林，是休闲度假、登山健身、亲自大自然的好地方。

阳明山国家森林公园境内，大部分山地海拔千米以上，主峰望佛台海拔约 1600 米，游客可以攀登到这里，登高远眺，极目千里。每年的 4 月底至 5 月初，是这里赏杜鹃花的最佳时节，届时景区内有大面积杜鹃花海，被誉为“天下第一杜鹃红”。山中的气温比平地稍低，即使在夏日游玩，最好也多带一件外衣。





【国立故宫博物院】

国立故宫博物院于 1965 年在外双溪落成，中国宫殿式的建筑，一至三楼为展览陈列空间，四楼为休憩茶座「三希堂」，藏有全世界最多的中华艺术宝藏，收藏品主要承袭自宋、元、明、清四朝，几乎涵盖了整部五千年的中国历史，数量达 65 万多件，国立故宫博物院拥有「中华文化宝库」的美名。

国立故宫博物院除了展览品丰富以外，提供中、英、法、德、日、西、韩等七国语言专业导览，并定期举办各类文物研习课程、专题演讲及巡回展出活动，出版百种以上的刊物及专辑，实为世界的文化宝地，国立故宫博物院是来台湾旅游的必访之地。



【士林官邸】

士林官邸位于台北市士林区中山北路五段和福林路交界，周围福山山系环抱，为蒋中正、宋美龄士林官邸，分为山区和平地区，山区为大直要塞是士林官邸重要的戒护地带，平地区目前已开放民众游览，占地约为 9.28 公顷，最早为日治时代的「士林园艺试验分所」，公元 1949 年选定此地为总统官邸，官邸建物便开始兴建，于 1950 年落成完工，成为 先总统蒋公度过 26 年的所在；士林官邸自公元 1996 年 8 月全面开放后，成为目前台北市第一座生态公园，园区内的花草树木都是台北市民众假日休闲踏青的好去处，每年所举办的菊展、梅展和兰展都是相当盛大的活动。

置办伴手礼，带着满满的回忆，返回温暖的家，期待下次再相聚。



温馨的气氛下畅谈在台期间的风雨无阻，和身边人分享这一段喜悦。